



**SÃO PAULO**

**PROJETO DE DESENVOLVIMENTO  
REGIONAL DE SÃO PAULO**

**Secretaria de Desenvolvimento Regional**

*Subsecretaria de Assuntos Metropolitanos*

*Nova Regionalização*

# Regionalização no estado de São Paulo – 1970 A 2021



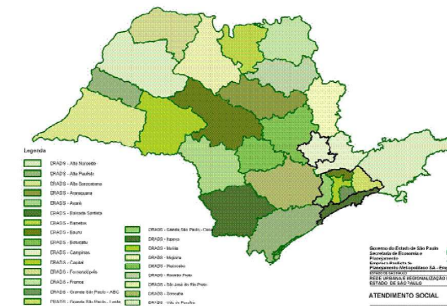
## Regiões Administrativas

Regionalizar o planejamento e a ação governamental

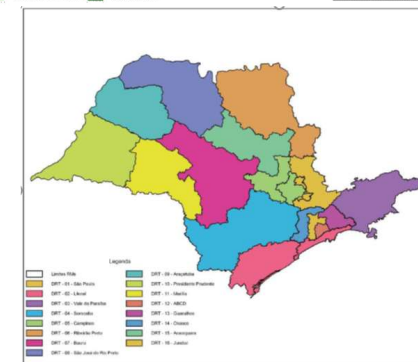
Facilitar o dialogo e a colaboração entre Estado e Municípios



D.R.S



D.R.A.D.S.



D.R.T.

# Regionalização no estado de São Paulo – 1984 *descentralização*



## Regiões de Governo

Maior integração da ação estadual nas regiões

Maior participação dos municípios na gestão dos interesses regionais

### **C.A.E.**

Colegiados de Administração Estadual  
*Articulações Setoriais*

### **C.A.M.**

Colegiados de Administração Municipal  
*Articulações Municipais e Regionais*

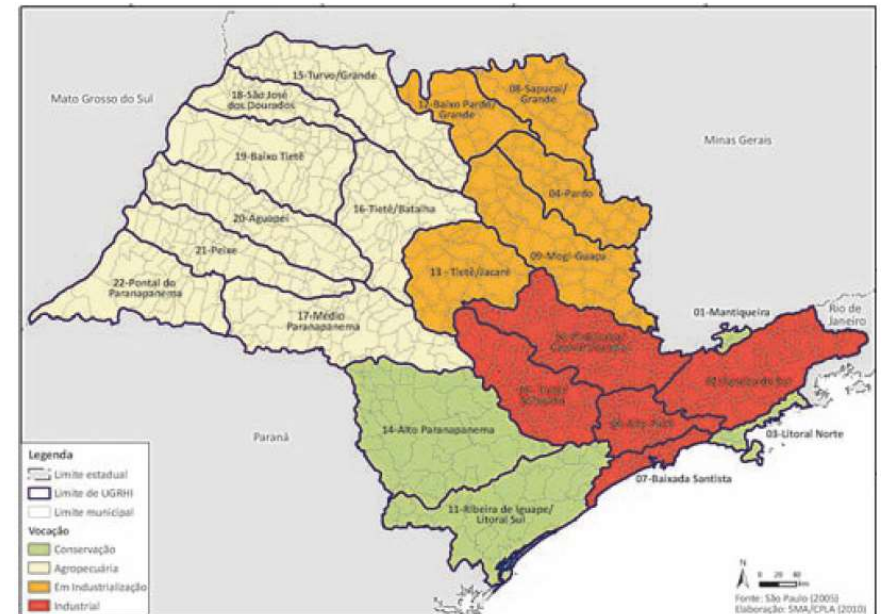
### **E.R.G.**

Escritórios Regionais de Governo  
*Coordenação das Articulações*

### **C.O.M.**

Colegiados da Comunidade

# Unidades de Gestão dos Recursos Hídricos do Estado de São Paulo



*Comitê tripartite*

*Recursos da cobrança pelo uso da água*

*Projetos para preservar a disponibilidade e qualidade hídrica*

## Princípios constitucionais para a Organização Regional em SP

**C.F. 1988 – Art. 25 § 3º** - Os Estados poderão, **mediante lei complementar**, instituir regiões metropolitanas, aglomerações urbanas e microrregiões, constituídas por agrupamentos de **municípios limítrofes**, para integrar a organização, o planejamento e a execução de *funções públicas de interesse comum*.

*Estado e municípios não têm condições de resolver, isoladamente, os problemas de abrangência regional.*

*Os problemas comuns não respeitam limites territoriais (saneamento básico, enchentes, poluição do ar, trânsito, transportes).*



## Princípios constitucionais para a Organização Regional em SP

**C.E.-SP 89** estabeleceu os princípios da Organização Regional (arts. 152/158)

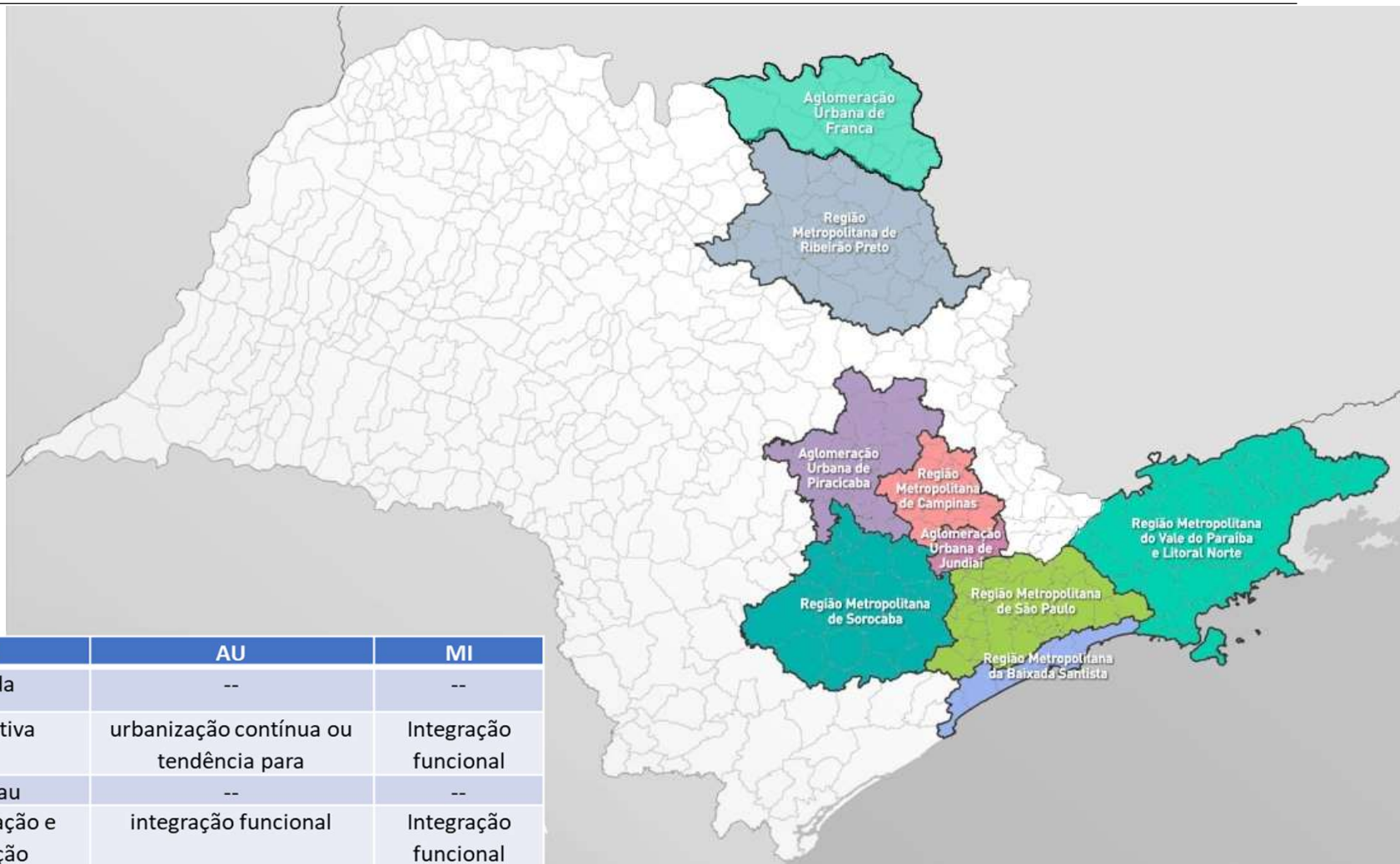
**LC 760 – 94** – regulamentou os artigos 152 a 158 da C.E.

### **Governança Metropolitana consagrada pelo STF**

*Em julgamento referente à ADI 1.842/RJ, o STF, em 6 de março de 2013, publicou acórdão consagrando o sistema de gestão metropolitana, do art. 25, § 3º da CF, citando, como exemplo o sistema estabelecido pela Constituição paulista para os demais Estados.*

**Lei federal nº 13.089, de 2015 – Estatuto da MetrÓpole:** *estabelece que, em atendimento ao disposto no art. 25, § 3º da CF, Estados e Municípios inclusos em Unidades Regionais DEVERÃO promover a governança interfederativa e construir democraticamente o PDUI.*

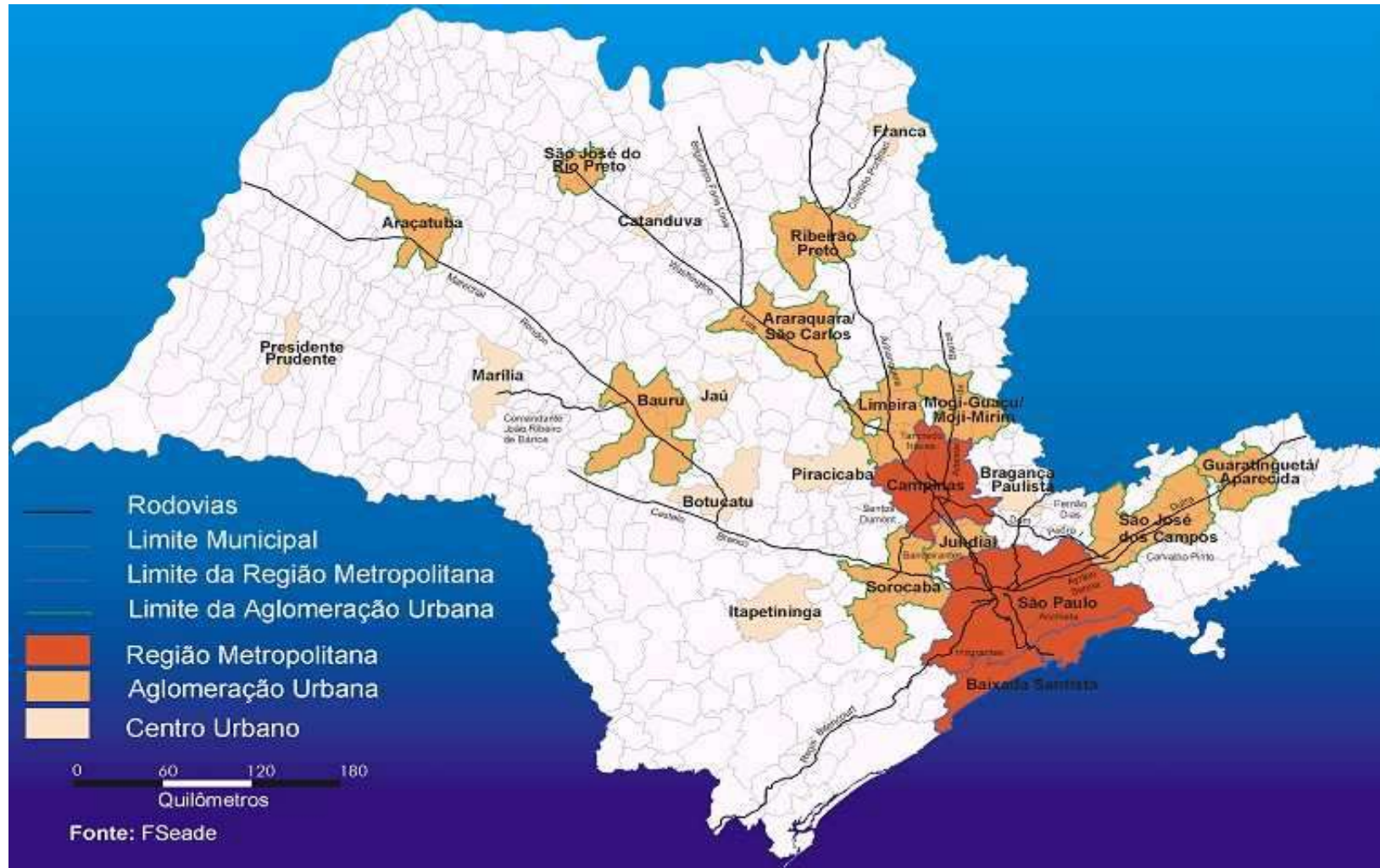
# Configuração atual da Organização Regional – C.E. 89



## Caracterização das URs LC 760-94

Categoria	RM	AU	MI
Densidade demográfica	elevada	--	--
Conurbação urbana	significativa	urbanização contínua ou tendência para	Integração funcional
Funções urbanas e regionais	alto grau	--	--
Atividades socioeconômica	especialização e integração	integração funcional	Integração funcional

# Caracterização da Rede Urbana Paulista



## A urbanização no Estado de São Paulo é caracterizada por três processos:

---



a **conurbação** de grandes aglomerações urbanas

o **crescimento das cidades médias** com periferização

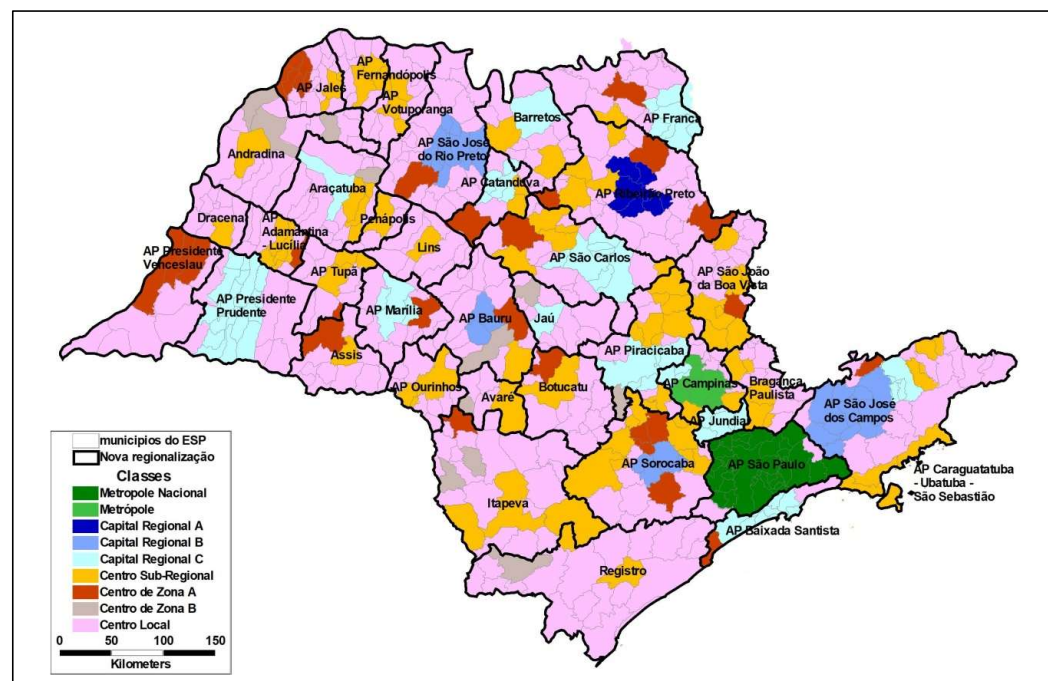
saldos **migratórios negativos** nas pequenas cidades

# Metodologia

O processo de elaboração da **proposta da nova regionalização** do Estado de São Paulo partiu de **duas premissas**:

- Manter o máximo possível as **divisões existentes** atualmente (regiões administrativas, regiões de governo, regiões metropolitanas e aglomerações urbanas)
- Considerar o **nível de integração regional entre os municípios**, tendo como base os estudos e dados produzidos pelo Seade e pelo IBGE:

- **Projeto Dispersão Urbana (Seade)**  
*(deslocamentos pendulares)*
- **Estudo da Rede Urbana Paulista (Seade)**  
*(caracterização da rede urbana)*
- **REGIC 2018 (IBGE)**  
*(hierarquia dos centros urbanos atratividade / níveis de interação)*



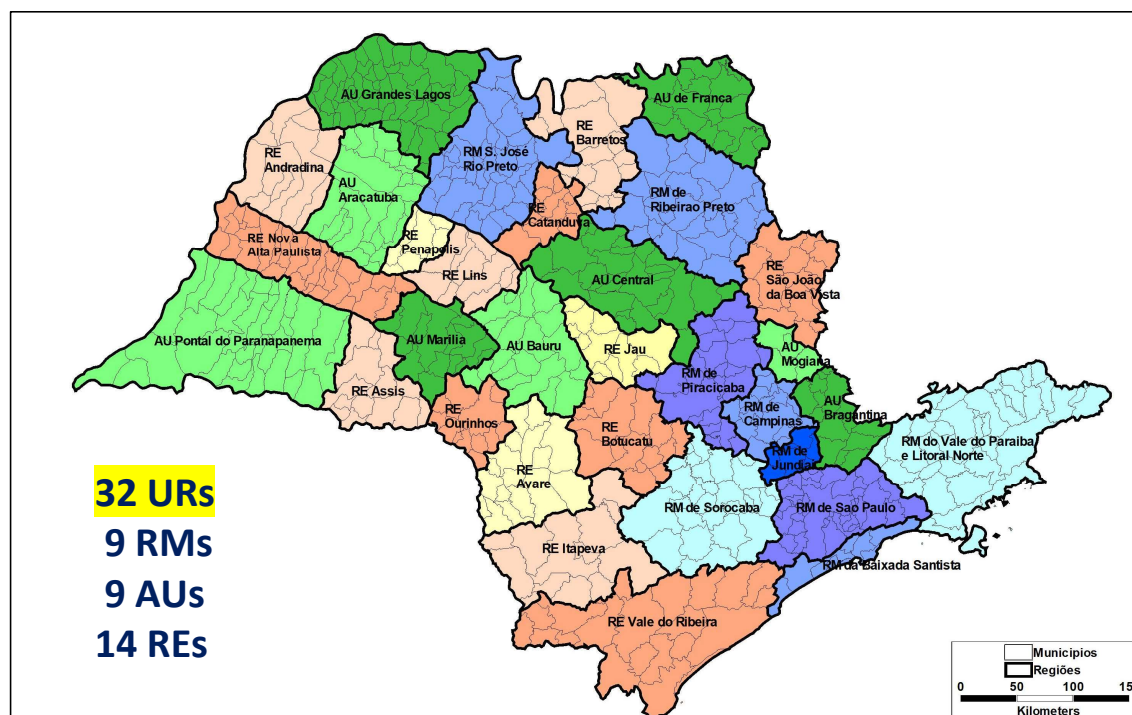
# Resultados

A partir dos estudos realizados, chegou-se inicialmente a 36 regiões, como hipótese de trabalho, sendo que:

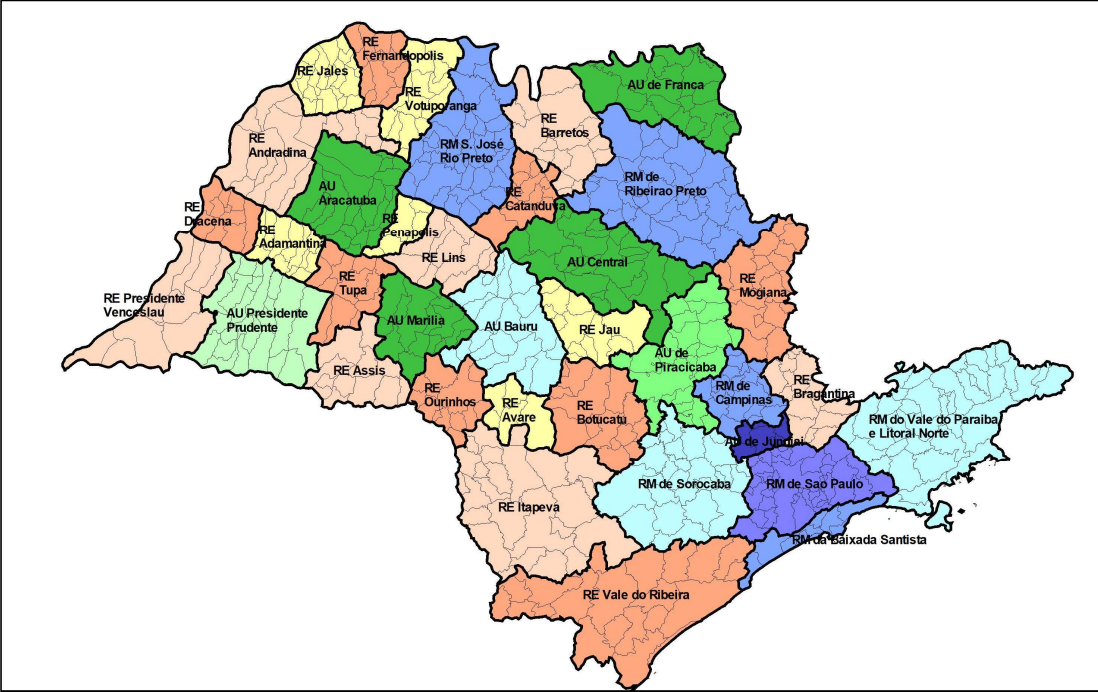
**Sete delas permanecem como estão** por serem agrupamentos urbanos e regiões metropolitanas já constituídas formalmente.

**Onze outras foram constituídas** a partir das análises realizadas mediadas pelas sugestões propostas pela SDR, sendo **três novas regiões metropolitanas** (Piracicaba, Jundiaí e São José do Rio Preto) e **oito novos agrupamentos urbanos** (Araçatuba, Bauru, Bragantino, Central, Grandes Lagos, Marília, Pontal do Paranapanema, e Mogiana).

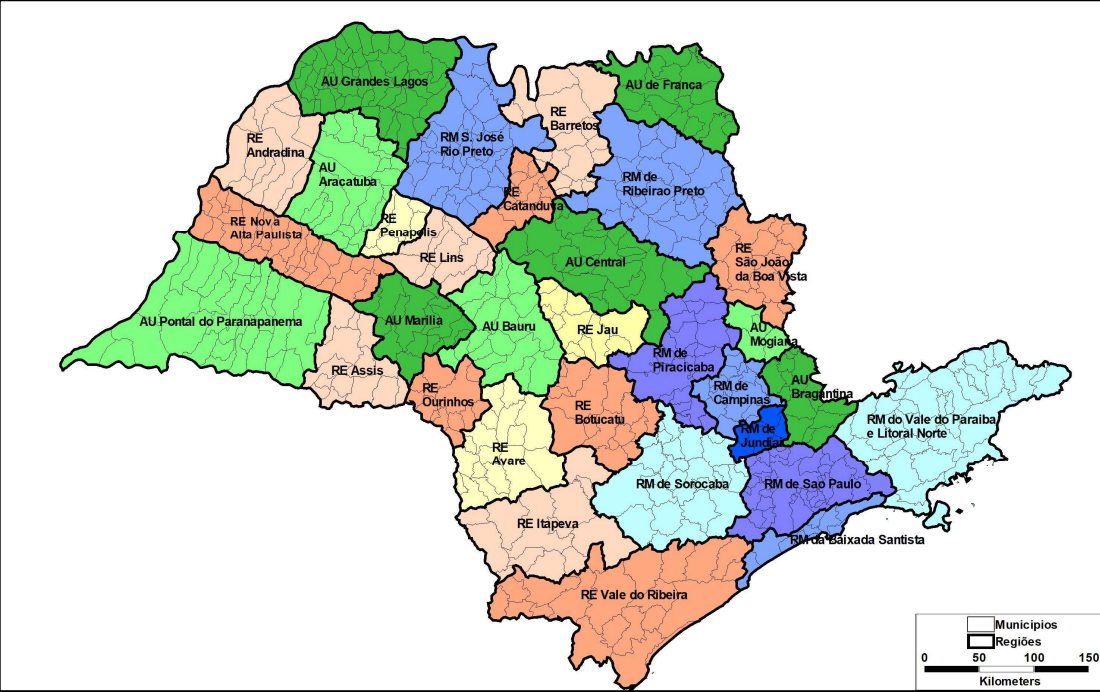
**Quatorze Regiões de Estado** – constituídas a partir das Regiões de Governo, - que no processo de consulta pública e procurando manter os atuais arranjos de associativismo municipal ou mesmo como forma de estimular a integração regional estão sendo agrupadas ou de forma isolada para serem constituídas como Região de Estado.



# Nova Regionalização – evolução das audiências

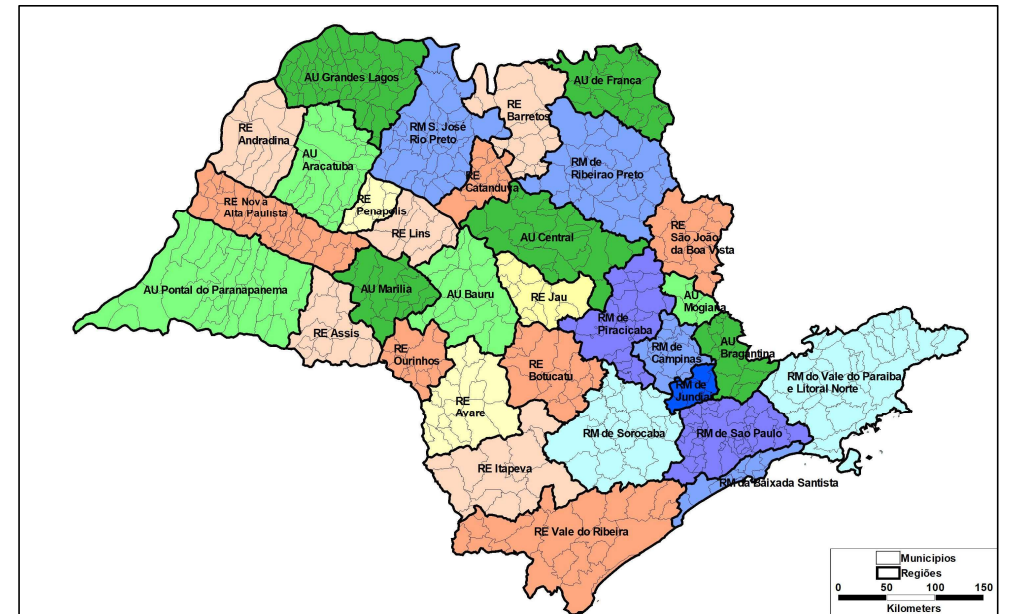
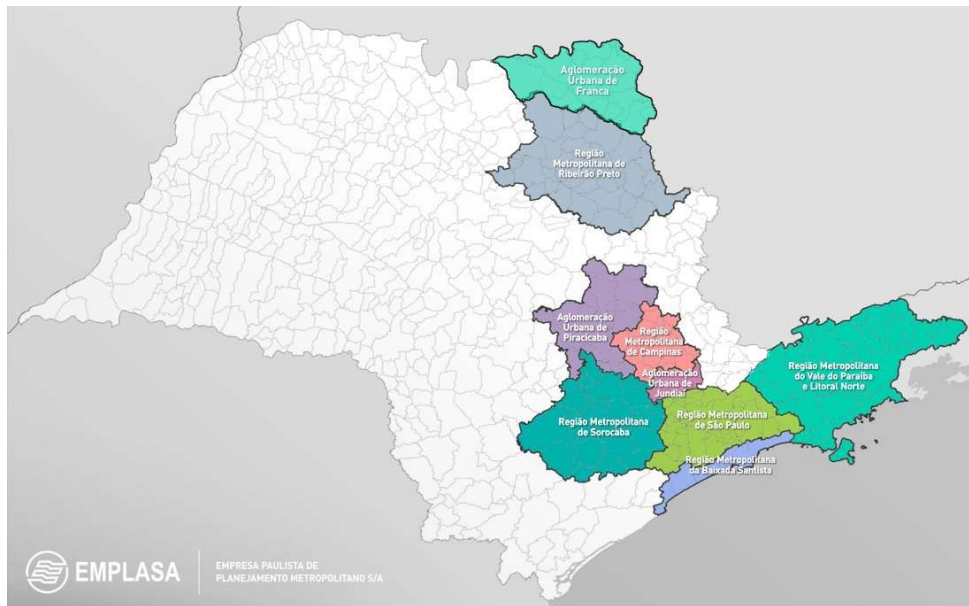


Estudo original



Configuração atual

# Nova regionalização SP - CE 1989



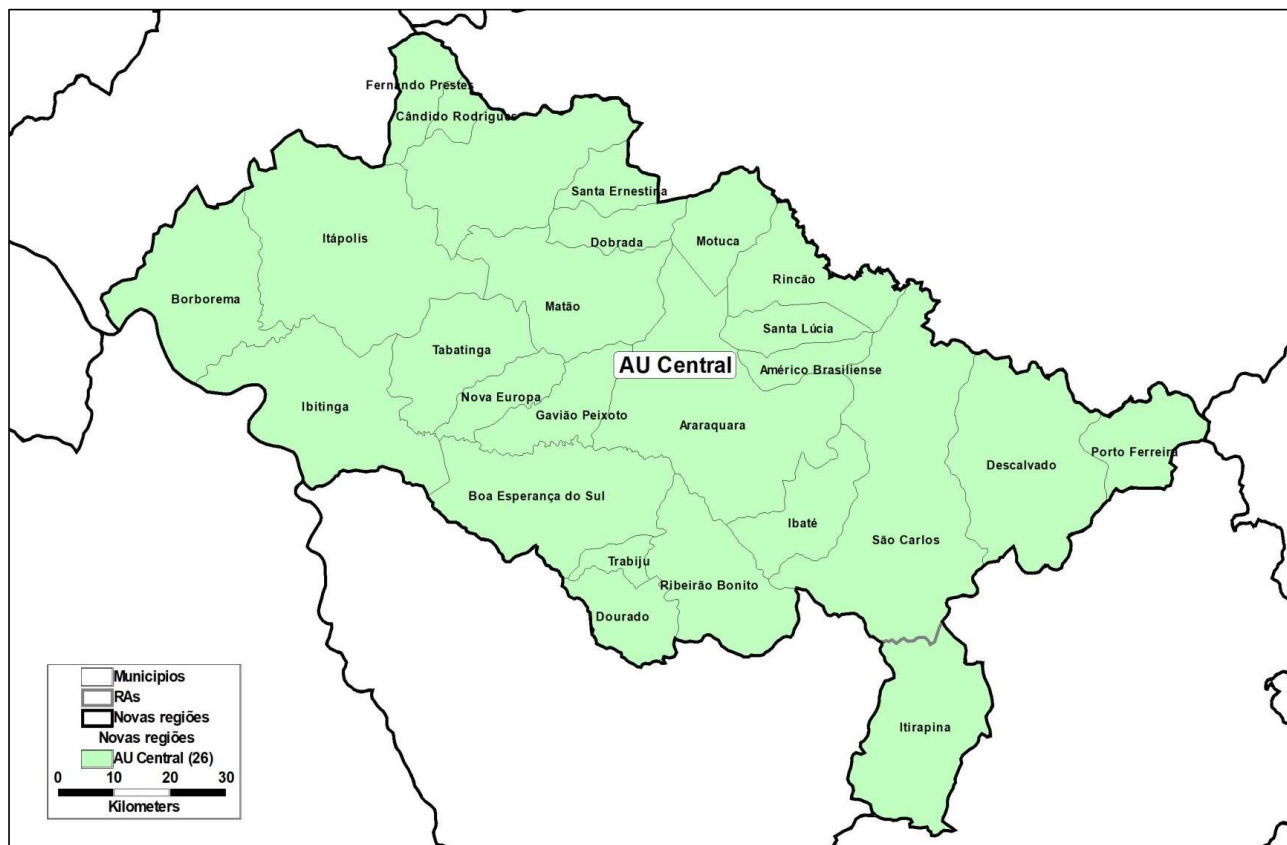
## Arranjo institucional para a Governança Interfederativa – RMs – AUs - REs



# **Agrupamento Urbano**

***CENTRAL***

# Agrupamento Urbano - *CENTRAL*



Variáveis	Região	Estado
Número de municípios	26	<b>645</b>
População total	1.014.169	<b>44.639.899</b>
Grau de urbanização	96,0	<b>96,5</b>
Nível de interação municipal	4	<b>4</b>
Classe de interação municipal	Média fraca	<b>Média fraca</b>
Grupo eficiência migratória (em %)	1	69,2
	2	30,8
	3	0,0
Valor Adicionado	Agropecuária	4,3
	Indústria	28,8
	Administração pública	12,4
	Serviços (exceto Adm. Pública)	54,5
PIB (em bilhões R\$)	38,92	<b>2.210,56</b>
PIB per Capita (em R\$)	36.805	<b>48.207</b>

# Agrupamento Urbano - **CENTRAL**



Município	População de 2020	Região Administrativa (atual)	Região de Governo (atual)	Município	População de 2020	Região Administrativa (atual)	Região de Governo (atual)
Américo Brasiliense	40.243	Central	Araraquara	Itirapina	17.162	Campinas	Rio Claro
Araraquara	227.618	Central	Araraquara	Matão	80.020	Central	Araraquara
Boa Esperança do Sul	14.582	Central	Araraquara	Motuca	4.638	Central	Araraquara
Borborema	15.323	Central	Araraquara	Nova Europa	10.749	Central	Araraquara
Cândido Rodrigues	2.674	Central	Araraquara	Porto Ferreira	54.102	Central	São Carlos
Descalvado	32.430	Central	São Carlos	Ribeirão Bonito	12.959	Central	São Carlos
Dobrada	8.904	Central	Araraquara	Rincão	10.496	Central	Araraquara
Dourado	8.482	Central	São Carlos	Santa Ernestina	5.525	Central	Araraquara
Fernando Prestes	5.572	Central	Araraquara	Santa Lúcia	8.562	Central	Araraquara
Gavião Peixoto	4.610	Central	Araraquara	São Carlos	242.632	Central	São Carlos
Ibaté	34.738	Central	São Carlos	Tabatinga	15.897	Central	Araraquara
Ibitinga	58.501	Central	Araraquara	Taquaritinga	54.499	Central	Araraquara
Itápolis	41.548	Central	Araraquara	Trabiju	1.703	Central	Araraquara

E-mail para envio de sugestões:

---



[audienciapublica@sdr.sp.gov.br](mailto:audienciapublica@sdr.sp.gov.br)



**SÃO PAULO**

**PROJETO DE DESENVOLVIMENTO  
REGIONAL DE SÃO PAULO**

*Obrigado!*